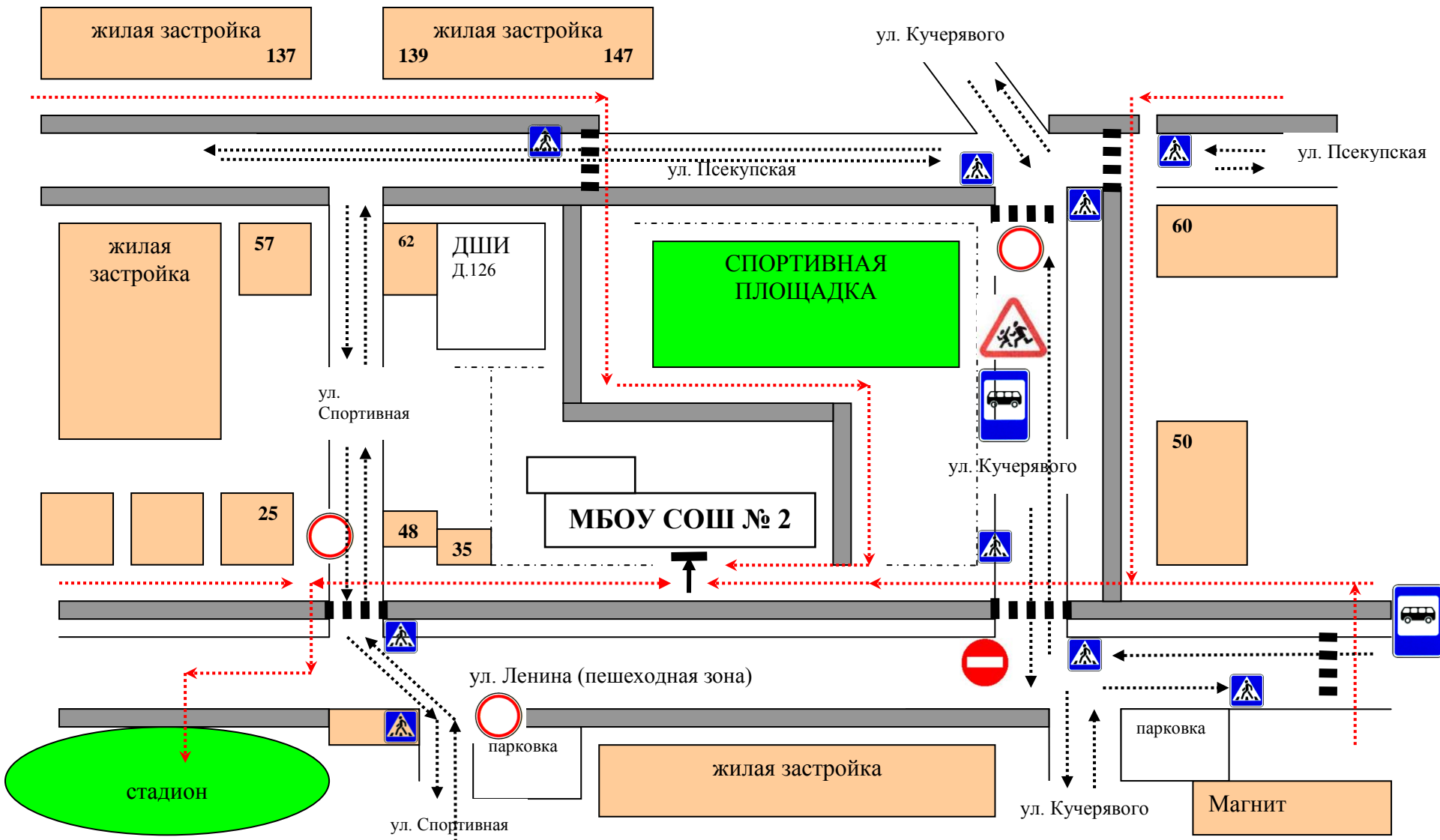


План-схема района расположения ОУ, пути движения транспортных средств и детей (учеников) в районе МБОУ СОШ № 2





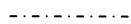
- маршрут безопасного движения детей
- пешеходный переход (нерегулируемый)



- знак «Осторожно, дети!»



- тротуар

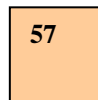


- ограждение территории школы

- знак «Пешеходный переход»



- остановка общественного транспорта



- жилая застройка